

УПРАВЛЕНИЕ
ОБРАЗОВАНИЯ

МӘГАРИФ
ИДАРӘСЕ

ОТДЕЛ ОБРАЗОВАНИЯ
ПО ВАХИТОВСКОМУ И
ПРИВОЛЖСКОМУ РАЙОНАМ

ВАХИТОВ ҺӘМ ИДЕЛ БУЕ
РАЙОННАРЫ БУЕНЧА
МӘГАРИФ БҮЛЕГЕ

Братьев Касимовых ул., д.6, г.Казань,
Республика Татарстан, 420101

Бертуган Касыймовлар ур., 6 нчы йорт, Казан ш.,
Татарстан Республикасы, 420101

Тел./факс: (843) 224-35-30, 224-28-15 e-mail: roopriv@yandex.ru, www.kzn.ru

ПРИКАЗ

«19» сентября 2023 г.

БОЕРЫК

№ 266

**О проведении районных туристско-краеведческих
соревнований «Твой маршрут»**

В целях популяризации спортивного туризма среди учащихся общеобразовательных учреждений Вахитовского и Приволжского районов города Казани, формирования у учащихся потребности в здоровом образе жизни, чувства патриотизма и гражданственности на базе МБУДО «Центр внешкольной работы» Приволжского района проводятся районные туристско-краеведческие соревнования «Твой маршрут». На основании вышеизложенного,

ПРИКАЗЫВАЮ:

1. Утвердить положение о проведении районных туристско-краеведческих соревнований «Твой маршрут» (Приложение 1).
2. Директору МБУДО «ЦВР» Приволжского района Ремизовой М.П.:
 - 2.1. организовать и провести 10.10.2023 г. районные туристско-краеведческие соревнования «Твой маршрут-2023».
 - 2.2. создать благоприятные условия для проведения конкурса.
3. Руководителям образовательных организаций:
 - 3.1. обеспечить участие команд в районных туристско-краеведческих соревнованиях «Твой маршрут» 10.10.2023 г. на территории ЦВР (Камая,13).
 - 3.2. обеспечить представление заявок для участия в соревнованиях в соответствии с утвержденными сроками согласно Положению на электронную почту pr_centр_vr@mail.ru до 03.10.2023 г. (Приложение 2).
4. Контроль за исполнением настоящего приказа возложить на заведующего сектором ИМО по Вахитовскому и Приволжскому районам М.В.Зигангеровой.

И.о. начальника отдела образования

Л.Р. Аббязова

Валиуллина Л.З.
224-27-06



ПОЛОЖЕНИЕ
о проведении туристско-краеведческих соревнований
«ТВОЙ МАРШРУТ»

1. Общие положения

Организаторы:

- Отдел Управления образования Исполнительного комитета муниципального образования города Казани по Вахитовскому и Приволжскому районам;
- МБУДО «Центр внешкольной работы» Приволжского района г.Казани;

2. Цель и задачи соревнований

1. Популяризация спортивного туризма среди учащихся общеобразовательных учреждений города Казани.
2. Формирование у учащихся потребности в здоровом образе жизни.
3. Формирование у учащихся чувства патриотизма и гражданственности.
4. Выявление сильнейших спортсменов.

3. Сроки, время и место проведения соревнований

Соревнования проводятся 10.10.2023 г. на территории МБУДО «Центр внешкольной работы» Приволжского района по адресу: г.Казань, ул.Камая, 13. в два этапа:

- 1 этап – с 12.30-13.30 часов;
- 2 этап: - с 13.45 до 14.45 часов

Оргкомитет оставляет за собой право вносить изменения в сроки проведения из-за погодных условий и количества участвующих команд!

Заявки подаются на электронную почту Центра внешкольной работы по адресу rg_centrvr@mail.ru до 01.10.2023 г. с указанием в теме письма: Твой маршрут, Школа №... (Приложение 1)

График проведения соревнований будет размещен на сайте МБУДО «Центр внешкольной работы» Приволжского района в системе «Электронное образование РТ» 03.10.2023 г.

Программа соревнований (Приложение 2).

4. Участники соревнований

К участию в соревнованиях допускаются учащиеся 5 классов общеобразовательных организаций, имеющие медицинский допуск. Состав команды 8 человек (не менее 2-х девочек в команде). В соревнованиях может принять участие 1 команда от общеобразовательной организации. Участие запасных членов команды в соревнованиях допускается только при условии замены основного участника!

5. Руководство соревнований

Для организации и проведения конкурса учредителями создается Оргкомитет, который действует на основании Положения о конкурсе.

Оргкомитет:

- осуществляет прием заявок на участие в соревнованиях;
- формирует жюри соревнований;
- обеспечивает безопасность специального туристского снаряжения;
- рассматривает вопросы, возникающие в ходе подготовки соревнований.

6. Форма одежды и снаряжение

Участники соревнований одеты в спортивную форму и обувь (спортивный костюм и кроссовки). Участникам команд необходимо с собой иметь сменную обувь, на случай прохождения в учреждение.

Контактные телефоны: заведующая спортивным отделом Семенова Ольга Николаевна. р.т. 229-38-32.

Информация об итогах конкурса будет представлена на сайте МБУДО «Центр внешкольной работы» Приволжского района г.Казани в системе «Электронное образование в РТ» в разделе «Конкурсы: положения, результаты»

Данное положение является официальным вызовом на туристский слет.

Удачных вам стартов!

Заявка
на участие в туристско-краеведческих соревнованиях
среди учащихся общеобразовательных организаций
«ТВОЙ МАРШРУТ»

от команды _____
полное название образовательного учреждения
район _____ г. Казани

№ п/п	Фамилия, имя, отчество участника	Пол	Класс	Медицинский допуск	Подпись в знании ТБ	Примечание

Фамилия, имя, отчество сопровождающего педагога	
Контактный телефон:	
Юридический адрес, номера телефонов для связи, электронная почта образовательного учреждения	
Директор	

Туристско-краеведческая полоса препятствий

Этапы и задания на соревнованиях.

На каждый этап отводится по 3 минуты времени. 1 минута - на смену этапов.

1 этап – условные знаки (топография) и краеведение

Команде выдается карточка с топографическими знаками. Необходимо расшифровать 10 знаков – написать (10 знаков нарисованы) и 10 знаков нарисовать (они написаны).

Командам задаются вопросы о природе Татарстана (10 вопросов). Следует правильно на них ответить.

2 этап – переправа по параллельным перилам

Участники переправляются через мнимую реку или овраг по параллельным перилам.

3 этап – кочки (преодоление болота) и шкуродер

Участники переправляются по кочкам через мнимое болото. Задача не упасть и не коснуться земли. Участники пролазят в узкий лаз между деревьями веревками.

4 этап – бабочка

Веревки натянуты крестом между деревьев. Участник должен без падений преодолеть этап, ногами двигаясь по нижней веревке, а руками держась за верхнюю веревку.

5 этап – вертикальный маятник

К ветке дерева закреплена веревка, задача при помощи нее (держась руками) перепрыгнуть воображаемый овраг (линии оврага маркированы).

6 этап – прохождение бревна способом «маятник»




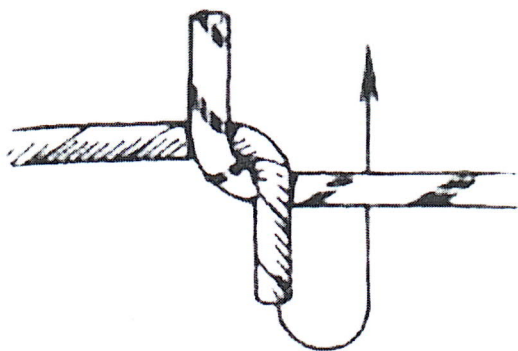
Условное бревно лежит над оврагом (ямой). Участник, опираясь назад и держась за веревку, переправляется приставным шагом на другой берег.

7 этап – узлы

Участникам команды нужно будет за определенное количество времени завязать как можно больше (именно правильно!) **прямых узлов**. В наличии у команды будут только 30 веревочек, которые при необходимости придется самим развязывать, чтоб завязать еще узлы.

Заключительное задание: команда должна представить туристическую речевку. Время на исполнение до 2 минут.

Прямой узел



Условные знаки спортивных карт

Рельеф

- 101 - основная горизонталь
- 102 - утолщенная горизонталь
- 103 - вспомогательная горизонталь
- 104 - бергштрих
- 105 - высота горизонтали над уров. моря
- 106 - земляной обрыв
- 107 - земляной вал
- 108 - маленький земляной вал
- 109 - промоина
- 110 - сухая канава
- 111 - бугор
- 112 - микробугорок
- 113 - продолговатый микробугорок
- 114 - яма
- 115 - микроямка
- 116 - воронка
- 117 - микронеровности
- 118 - особый объект рельефа

Скалы и камни

- 201 - непреодолимая скальная стена
- 202 - скальный столб
- 203 - преодолимая скальная стена
- 204 - скальная яма
- 205 - пещера
- 206 - камень
- 207 - большой камень
- 208 - каменная россыпь
- 209 - группа камней
- 210 - каменистая почва
- 211 - открытый песок
- 212 - голые скалы

Обозначения дистанции

- 701 - точка начала ориентирования
- 702 - контрольные пункты
- 703 - номер контрольного пункта
- 704 - соединительная линия
- 705 - маркированный участок
- 706 - финиш
- 707 - запрещенная для перехода граница
- 708 - проход в ней
- 709 - запрещенный для бега район
- 710 - опасный район
- 711 - запрещенный маршрут
- 712 - медпункт
- 713 - пункт питания

Растительность

- 401 - открытое, окультуренное пространство
- 402 - " " " " с отдельными деревьями
- 403 - неудобное для бега открытое пространство
- 404 - " " " " с отдельными деревьями
- 405 - легкопробегаемый лес
- 406 - медленнопробегаемый лес
- 407 - медленнопробегаемый подлесок с хорошим обзором
- 408 - труднопробегаемый лес
- 409 - труднопробегаемый подлесок с хорошим обзором
- 410 - непроходимая растительность
- 411 - растительность легкопробегаемая в определенном направлении
- 412 - сад
- 413 - виноградник
- 414 - четкая граница возделываемой земли
- 415 - пашня
- 416 - четкий контур растительности
- 417 - нечеткий контур растительности
- 418 - особый объект растительности 1
- 419 - особый объект растительности 2
- 420 - особый объект растительности 3

Гидрография

- 301 - море, озеро, пруд
- 302 - прудик
- 303 - лужа
- 304 - непреодолимая река
- 305 - преодолимая река
- 306 - ручей, канава
- 307 - пересыхающий ручей
- 308 - узкое болото
- 309 - непроходимое болото
- 310 - болото
- 311 - заболоченность
- 312 - колодец
- 313 - родник
- 314 - особый объект гидрографии

Обозначения лыжней

- 801 - лыжня шириной 2м и шире
- 802 - лыжня шириной 1-1.5м
- 803 - узкая, плохая лыжня шириной до 1м
- 804 - заснеженная дорога
- 805 - дорога без снега, посыпанная песком
- 806 - накатанная площадка

Искусственные объекты

- 501 - автомагистраль
- 502 - широкая дорога с покрытием
- 503 - узкая дорога с покрытием
- 504 - улучшенная дорога
- 505 - грунтовая дорога
- 506 - тропа
- 507 - тропинка
- 508 - геряющаяся тропинка
- 509 - узкая просека без тропы
- 510 - четкая развилка дорог
- 511 - нечеткая развилка дорог
- 512 - мостик
- 513 - переправа с мостиком
- 514 - переправа без мостика
- 515 - железная дорога
- 516 - телеграфная линия, канатная дорога
- 517 - высоковольтная линия
- 518 - тоннель
- 519 - преодолимый каменный забор
- 520 - полуразрушенный каменный забор
- 521 - непреодолимый каменный забор
- 522 - преодолимая ограда
- 523 - полуразрушенная ограда
- 524 - непреодолимая ограда
- 525 - проход в заборе
- 526 - постройка
- 527 - населенный пункт
- 528 - запрещенный для бега район
- 529 - территория с покрытием
- 530 - развалины
- 531 - огневой рубеж, стрельбище
- 532 - могила, обелиск, памятник
- 533 - преодолимый трубопровод
- 534 - непреодолимый трубопровод
- 535 - высокая башня
- 536 - маленькая башня
- 537 - каменная пирамида, столб
- 538 - кормушка
- 539 - особый искусственный объект 1
- 540 - особый искусственный объект 2

Технические символы

- 601 - линии магнитного меридиана (белые или черные) проводятся через 500 м
- 602 - крест совмещения цветов
- 603 - 122 - отметка высоты